

Madrid, 06 de febrero de 2023

CIRCULAR Nº 003/02 -2023

CONDICIONES METEOROLÓGICAS ADVERSAS Cataluña del lunes 06 y martes 07 de febrero

Estimados Asociados;

El Servicio Meteorológico de Cataluña (SMC) informa la posibilidad de nevadas de un grosor superior a los 2 cm en cotas superiores a 500 metros para hoy **lunes 06** en la zona de la Selva, el Gironès, el Baix Empordà y con mayor probabilidad en el Alt Empordà. La nieve se situará alrededor de los 500 metros si bien, en momentos de chaparrón, se situará por debajo. La precipitación local podrá ir acompañada de nieve granulada y tormenta.

En cuanto al **martes 07** la cota de nieve se situará en torno a los 600 metros en la zona de la comarca del Alt Empordà, la Selva, la Garrotxa, el Ripollès y Osona. De manera puntual y en la tarde, en la Terra Alta podrá ser más baja.

La distribución geográfica del fenómeno en la zona avisada será de carácter local.

Enlace de interés:

<http://interior.gencat.cat/nevades>

Consejos para transportistas:

Teniendo en cuenta la situación meteorológica, se pide al sector del transporte que consulte la evolución de las previsiones meteorológicas para planificar el itinerario, y que esté continuamente informados de las restricciones a camiones que se puedan producir, a través de la web de incidencias viarias del Servicio Catalán de Tráfico (<http://cit.transit.gencat.cat>).

Pueden consultar la información específica en:

<http://bit.ly/2Fgz6h1>

Conjuntamente con esta misiva, les adjuntamos mapas referenciales.

Esperando sea de utilidad, les saludamos cordialmente;

ATFRIE

Nota: Queda prohibida la puesta en red, total o parcial, de esta información sin la autorización de ATFRIE.





SITUACIÓ METEOROLÒGICA DE PERILL PER NEU

Avís per dilluns 06/02/2023

Emès: diumenge 05/02/2023 09:54 T.U.

PERILL MÀXIM
CATALUNYA
1/6



SENSE PERILL (0) PERILL ALT (3-4)
PERILL MODERAT (1-2) PERILL MOLT ALT (5-6)

LLINDAR REPRESENTATIU QUE ES POT SUPERAR A NIVELL DE CATALUNYA

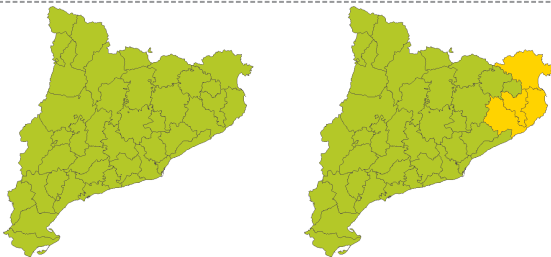
gruix > 2 cm a cotes > 500 metres

DISTRIBUCIÓ GEOGRÀFICA DEL FENOMEN DINS LA ZONA AVISADA

LOCAL EXTENS GENERAL

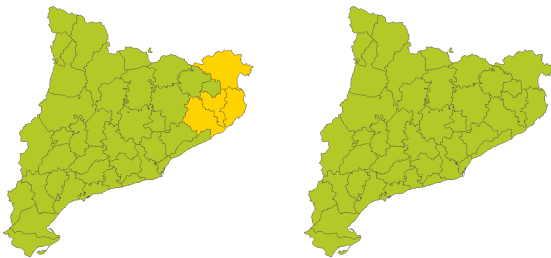
COMENTARI

La cota de neu se situarà al voltant dels 500 metres si bé, en moments de ruixat, se situarà per sota. La precipitació localment podrà anar acompanyada de neu granulada i tempesta.



0-6 H.T.U.

6-12 H.T.U.



12-18 H.T.U.

18-24 H.T.U.

EVOLUCIÓ DEL PERILL AL LLARG DEL DIA 06/02/2023 CATALUNYA

GRAU DE PERILL 1/6 PER NEU

LLINDAR REPRESENTATIU QUE ES POT SUPERAR A NIVELL DE CATALUNYA

gruix > 2 cm a cotes > 500 metres

LLINDAR	BAIXA	MITJANA	ALTA	PROBABILITAT
gruix > 15 cm a cotes > 500 metres	4	5	6	
gruix > 2 cm a cotes > 500 metres	1	2	3	
SENSE AVÍS	0			

MATRIU DE PERILL

El grau de perill prové de la combinació entre la probabilitat de superació i el llindar que es pot superar.

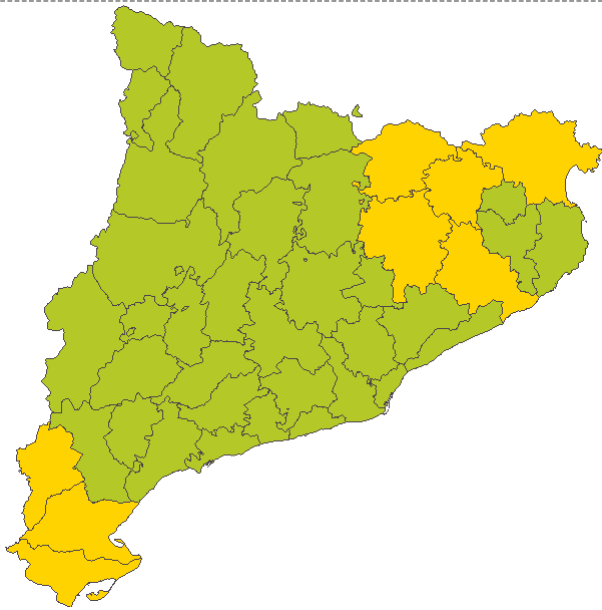


SITUACIÓ METEOROLÒGICA DE PERILL PER NEU

Avís per dimarts 07/02/2023

Emès: diumenge 05/02/2023 09:54 T.U.

PERILL MÀXIM
CATALUNYA
1/6



SENSE PERILL (0) PERILL ALT (3-4)
PERILL MODERAT (1-2) PERILL MOLT ALT (5-6)

LLINDAR REPRESENTATIU QUE ES POT SUPERAR A NIVELL DE CATALUNYA

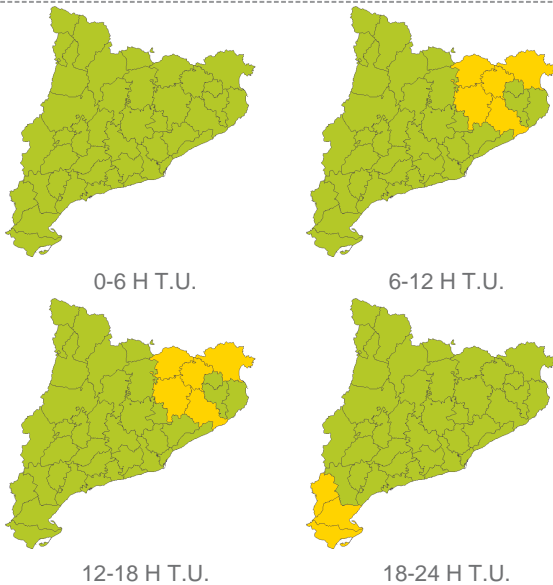
gruix > 5 cm a cotes > 700 metres

DISTRIBUCIÓ GEOGRÀFICA DEL FENOMEN DINS LA ZONA AVISADA

LOCAL EXTENS GENERAL

COMENTARI

La cota de neu se situarà al voltant dels 600 metres. De manera puntual i a la tarda, a la Terra Alta podrà ser més baixa.



EVOLUCIÓ DEL PERILL AL LLARG DEL DIA 07/02/2023 CATALUNYA

GRAU DE PERILL 1/6 PER NEU

LLINDAR REPRESENTATIU QUE ES POT SUPERAR A NIVELL DE CATALUNYA

gruix > 5 cm a cotes > 700 metres

LLINDAR	BAIXA	MITJANA	ALTA	PROBABILITAT
gruix > 20 cm a cotes > 700 metres	4	5	6	
gruix > 5 cm a cotes > 700 metres	1	2	3	
SENSE AVÍS	0			

MATRIU DE PERILL

El grau de perill prové de la combinació entre la probabilitat de superació i el llindar que es pot superar.