

Madrid, 24 de Diciembre de 2021.



CIRCULAR Nº 232/12 -2021

CONDICIONES METEOROLÓGICAS (24,25 y 26 de Diciembre 2021)

A continuación les enviamos las previsiones previstas para los días 24, 25 y 26 de diciembre, situadas principalmente en las zonas de Andalucía y Galicia (24/12), Islas Baleares, Ceuta y Melilla (25/12) y Andalucía y Galicia (26/12).

Para más información pueden dirigirse a las siguientes páginas: <https://twitter.com/DGTes> y <http://infocar.dgt.es/etraffic/>

Viernes, 24/12/2021.

Fenómenos previstos							
Fenómeno	Valor	Nivel de riesgo	Probabilidad	Zona de avisos	Hora de comienzo	Hora de finalización	Comentario
 Lluvias	30 mm	Riesgo importante	40%-70%	Campaña gaditana-Cádiz	24/12/2021 08:00	24/12/2021 14:59	Precipitación acumulada en una hora: 30 mm.
 Lluvias	30 mm	Riesgo importante	40%-70%	Litoral gaditano-Cádiz	24/12/2021 08:00	24/12/2021 14:59	Precipitación acumulada en una hora: 30 mm.
 Lluvias	80 mm	Riesgo importante	40%-70%	Grazalema-Cádiz	23/12/2021 23:00	24/12/2021 14:59	Precipitación acumulada en 12 horas: 80 mm.
 Lluvias	80 mm	Riesgo importante	40%-70%	Campaña gaditana-Cádiz	23/12/2021 23:00	24/12/2021 14:59	Precipitación acumulada en 12 horas: 80 mm.
 Lluvias	80 mm	Riesgo importante	40%-70%	Litoral gaditano-Cádiz	23/12/2021 23:00	24/12/2021 14:59	Precipitación acumulada en 12 horas: 80 mm.
 Lluvias	15 mm	Riesgo	40%-70%	Campaña sevillana-Sevilla	23/12/2021 12:00	24/12/2021 14:59	Precipitación acumulada en una hora: 15 mm.



Fenómenos previstos

Fenómeno	Valor	Nivel de riesgo	Probabilidad	Zona de avisos	Hora de comienzo	Hora de finalización	Comentario
 Lluvias	20 mm	Riesgo	40%-70%	Sierra sur de Sevilla-Sevilla	23/12/2021 22:00	24/12/2021 14:59	Precipitación acumulada en una hora: 20 mm.
 Lluvias	20 mm	Riesgo	40%-70%	Grazalema-Cádiz	24/12/2021 00:00	24/12/2021 14:59	Precipitación acumulada en una hora: 20 mm.
 Lluvias	15 mm	Riesgo	40%-70%	Estrecho-Cádiz	24/12/2021 00:00	24/12/2021 14:59	Precipitación acumulada en una hora: 15 mm.
 Lluvias	15 mm	Riesgo	40%-70%	Ronda-Málaga	24/12/2021 00:00	24/12/2021 14:59	Precipitación acumulada en una hora: 15 mm.
 Lluvias	15 mm	Riesgo	40%-70%	Sierra norte de Sevilla-Sevilla	24/12/2021 08:00	24/12/2021 14:59	Precipitación acumulada en una hora: 15 mm.
 Lluvias	50 mm	Riesgo	40%-70%	Estrecho-Cádiz	24/12/2021 00:00	24/12/2021 14:59	Precipitación acumulada en 12 horas: 50 mm.
 Lluvias	40 mm	Riesgo	40%-70%	Campaña sevillana-Sevilla	24/12/2021 00:00	24/12/2021 14:59	Precipitación acumulada en 12 horas: 40 mm.
 Lluvias	40 mm	Riesgo	40%-70%	Sierra sur de Sevilla-Sevilla	24/12/2021 00:00	24/12/2021 14:59	Precipitación acumulada en 12 horas: 40 mm.
 Lluvias	40 mm	Riesgo	40%-70%	Oeste de A Coruña-A Coruña	24/12/2021 00:00	24/12/2021 17:59	Precipitación acumulada en 12 horas: 40 mm.
 Lluvias	40 mm	Riesgo	40%-70%	Suroeste de A Coruña-A Coruña	24/12/2021 00:00	24/12/2021 17:59	Precipitación acumulada en 12 horas: 40 mm.
 Lluvias	40 mm	Riesgo	40%-70%	Rias Baixas-Pontevedra	24/12/2021 00:00	24/12/2021 17:59	Precipitación acumulada en 12 horas: 40 mm.
 Lluvias	40 mm	Riesgo	40%-70%	Interior de Pontevedra-Pontevedra	24/12/2021 00:00	24/12/2021 17:59	Precipitación acumulada en 12 horas: 40 mm.
 Lluvias	40 mm	Riesgo	40%-70%	Miño de Pontevedra-Pontevedra	24/12/2021 00:00	24/12/2021 17:59	Precipitación acumulada en 12 horas: 40 mm.

Sábado, 25/12/2021.
Fenómenos previstos

Fenómeno	Valor	Nivel de riesgo	Probabilidad	Zona de avisos	Hora de comienzo	Hora de finalización	Comentario
 Lluvias	15 mm	Riesgo	40%-70%	Campaña gaditana-Cádiz	25/12/2021 00:00	25/12/2021 14:59	Precipitación acumulada en una hora: 15 mm.
 Lluvias	15 mm	Riesgo	40%-70%	Litoral gaditano-Cádiz	25/12/2021 00:00	25/12/2021 14:59	Precipitación acumulada en una hora: 15 mm.
 Lluvias	40 mm	Riesgo	40%-70%	Sistema Central de Ávila-Ávila	25/12/2021 00:00	25/12/2021 14:59	Precipitación acumulada en 12 horas: 40 mm.
 Lluvias	40 mm	Riesgo	40%-70%	Sur de Ávila-Ávila	25/12/2021 00:00	25/12/2021 14:59	Precipitación acumulada en 12 horas: 40 mm.
 Lluvias	40 mm	Riesgo	40%-70%	Sistema Central de Salamanca-Salamanca	25/12/2021 00:00	25/12/2021 14:59	Precipitación acumulada en 12 horas: 40 mm.
 Lluvias	40 mm	Riesgo	40%-70%	Sur de Salamanca-Salamanca	25/12/2021 00:00	25/12/2021 14:59	Precipitación acumulada en 12 horas: 40 mm.
 Lluvias	40 mm	Riesgo	40%-70%	Norte de Cáceres-Cáceres	25/12/2021 00:00	25/12/2021 14:59	Precipitación acumulada en 12 horas: 40 mm.

Domingo, 26/12/2021
Fenómenos previstos

Fenómeno	Valor	Nivel de riesgo	Probabilidad	Zona de avisos	Hora de comienzo	Hora de finalización	Comentario
 Viento	80 km/h	Riesgo	40%-70%	Noroeste de A Coruña-A Coruña	26/12/2021 18:00	26/12/2021 23:59	Rachas máximas: 80 km/h.
 Viento	80 km/h	Riesgo	40%-70%	A Mariña-Lugo	26/12/2021 18:00	26/12/2021 23:59	Rachas máximas: 80 km/h.

Fuente: AEMET.

Saludos cordiales.

ATFRIE

TS

Nota: Queda prohibida la puesta en red, total o parcial, de esta información sin la autorización de ATFRIE.
