

Madrid, 10 de Enero de 2021.

CIRCULAR Nº 014/01 -2021

RESTRICCIONES CATALUÑA NEUCAT (URGENCIAS POR NEVADAS)

De acuerdo con los datos del Servicio Meteorológico de Cataluña, se mantiene la previsión de nevadas **para mañana** principalmente en las zonas del sur y del nordeste de Cataluña.

A partir de mediodía el episodio irá disminuyendo en su extensión, aunque en la zona de Tierras del Ebro permanecerá más tiempo. La cota de nieve se situará en torno a los 400 metros, localmente por debajo, sobre todo durante la primera mitad del día y los dos extremos del territorio.

Durante el episodio se podrán acumular espesores superiores a los 50 cm a puntos del prelitoral sur y los 30 cm a puntos de la cordillera Transversal y del Pirineo y Prepirineo oriental.

Algunos de los espesores alcanzados hasta ahora son: Falset: 30 cm; Almatret: 23 cm; Sant Hilari de Sacalm: 25 cm; Tremp: 15 cm; Prades (municipio): 24 cm; Macizo de los Puertos: 44 cm.

Restricciones de tráfico:

Actualmente, **vuelve a estar vigente la restricción de movilidad de los vehículos de todo tipo o conjunto de vehículos que superen los 7.500 Kg. de MMA destinados al transporte de mercancías en general en toda la red viaria catalana**, como consecuencia del nivel de alerta del Plan de Protección Civil, NEUCAT y VENTCAT.

Nota: Queda prohibida la puesta en red, total o parcial, de esta información sin la autorización de A.T.F.R.I.E.

Se prevé que se levante esta restricción en la AP-7 a partir de mañana domingo a las 22h.

Según informa RENFE dadas las condiciones meteorológicas adversas, está suspendida la circulación de la R-15 entre Móra la Nova y Reus y la R-13 y R-14 entre Lleida y la Plana de Picamoixons. **La circulación de trenes de alta velocidad está suspendida entre Barcelona y Madrid.**

El Servicio Catalán de Tráfico informa que en la red viaria catalana hay 88 tramos afectados, de los cuales 5 vías cortadas. En las demarcaciones de Lleida y Tarragona es donde hay más incidencias, aunque la principal carretera cortada sigue siendo el Eje Transversal (C-25), en Girona, entre Sant Julià de Vilatorrada y Santa Coloma de Farners.

Consejos para transportistas:

Teniendo en cuenta la situación meteorológica, se pide al sector del transporte que consulte la evolución de las previsiones meteorológicas para planificar el itinerario, y que esté continuamente informados de las restricciones a camiones que se puedan producir, a través de la web de incidencias viarias del Servicio Catalán de Tráfico:

<http://cit.transit.gencat.cat>.

En caso de nieve o hielo sobre la calzada en cualquier fase de activación del plan NEUCAT, los vehículos de transporte de mercancías peligrosas (ADR) de más de 7.500 kg de MMA o MMC de las clases 1 (explosivos) y 3 (inflamables), no pueden circular y deberán estacionar de forma segura fuera de la vía, hasta que se garantice la seguridad de la circulación después de la actuación de los servicios de mantenimiento y conservación de las carreteras.

Nota: Queda prohibida la puesta en red, total o parcial, de esta información sin la autorización de A.T.F.R.I.E.

Para conductores de vehículos pesados puede consultar la información específica en:

<http://bit.ly/2Fgz6h1>

Se emitirá un nuevo comunicado tan pronto como se produzcan novedades en el desarrollo de la situación de emergencia. Si su municipio dispone de red RESCATE recuerde tener conectado el terminal.

En documentos adjuntos se pueden visualizar los mapas de riesgo para este episodio.

Esperamos sea de utilidad.

Saludos cordiales.

ATFRIE.

YMA

Nota: Queda prohibida la puesta en red, total o parcial, de esta información sin la autorización de A.T.F.R.I.E.





COMUNICADO DE ACTUALIZACIÓN DE LA FASE DE ALERTA DEL NEUCAT

Se actualiza la fase de ALERTA del Plan especial de emergencias por nevadas en Cataluña (NEUCAT). De acuerdo con las previsiones meteorológicas emitidas por el Servicio Meteorológico de Cataluña, continúa la situación de riesgo por nevadas.

De acuerdo con los datos del Servicio Meteorológico de Cataluña, se mantiene la previsión de nevadas para mañana principalmente en las zonas del sur y del nordeste de Cataluña. A partir de mediodía el episodio irá remiten en extensión, aunque en la zona de Tierras del Ebro le costará más de marchar.

La cota de nieve se situará en torno al 400 metros, localmente por debajo, sobre todo durante la primera mitad del día y los dos extremos del territorio. Durante el episodio se podrán acumular espesores superiores a los 50 cm a puntos del prelitoral sur y los 30 cm a puntos de la cordillera Transversal y del Pirineo y Prepirineo oriental.

Algunos de los espesores alcanzados hasta ahora son:

Falset: 30 cm; Almatret: 23 cm; Sant Hilari de Sacalm: 25 cm; Tremp: 15 cm; Prades (municipio): 24 cm; Macizo de los Puertos: 44 cm.

Restricciones de tráfico:

Actualmente, vuelve a estar vigente la restricción de movilidad de los vehículos de todo tipo o conjunto de vehículos que superen los 7.500 Kg. de MMA destinados al transporte de mercancías en general en toda la red viaria catalana, como consecuencia del nivel de alerta del Plan de Protección Civil, NEUCAT y VENTCAT.

Se prevé que se levante esta restricción en la AP-7 a partir de mañana domingo a las 22h.

Según informa RENFE dadas las condiciones meteorológicas adversas, está suspendida la circulación de la R-15 entre Móra la Nova y Reus y la R-13 y R-14 entre Lleida y la Plana de Picamoixons. La circulación de trenes de alta velocidad está suspendida entre Barcelona y Madrid.

Una cincuentena de municipios mantienen sus planes municipales de Protección Civil activados y tienen en marcha los dispositivos para hacer frente a la nevada.

El teléfono de emergencias 112 ha recibido hasta las 21 h un total de 715 llamadas, la mayoría en el Segrià (84), Barcelonès (63), Osona (40) y Tarragonès (36).

El Servicio Catalán de Tráfico informa que en la red viaria catalana hay 88 tramos afectados, de los cuales 5 vías cortadas. En las demarcaciones de Lleida y Tarragona es donde hay más incidencias, aunque la principal carretera cortada sigue siendo el Eje Transversal (C-25), en Girona, entre Sant Julià de Vilatorrada y Santa Coloma de Farners.

Los Bomberos de la Generalitat han realizado un total de 183 actuaciones hasta las 20h relacionadas con los episodios de nieve y viento. La mayoría de servicios para revisiones de vías y ayuda a vehículos, así como traslado de personal y equipamiento médico a lugares más aislados.



Recordar que cargar las emisoras rescate y tenerlas a punto por si fallaran las comunicaciones ordinarias, ya que se trata de un fenómeno de nieve húmeda que podría afectar servicios esenciales.

Se recomienda limitar la movilidad y no acercarse a las zonas afectadas por nevadas. En caso de necesidad de desplazamiento, hay que recordar el uso de cadenas. Se pide especial precaución por la posibilidad de heladas con el consiguiente riesgo para la circulación vial.

Enlaces para la población

Se pueden consultar las actuaciones a realizar, los consejos y las recomendaciones para nevadas en el enlace <http://interior.gencat.cat/nevades>

Consejos para transportistas

Teniendo en cuenta la situación meteorológica, se pide al sector del transporte que consulte la evolución de las previsiones meteorológicas para planificar el itinerario, y que esté continuamente informados de las restricciones a camiones que se puedan producir, a través de la web de incidencias viarias del Servicio Catalán de Tráfico (<http://cit.transit.gencat.cat>).

En caso de nieve o hielo sobre la calzada en cualquier fase de activación del plan NEUCAT, los vehículos de transporte de mercancías peligrosas (ADR) de más de 7.500 kg de MMA o MMC de las clases 1 (explosivos) y 3 (inflamables) , no pueden circular y deberán estacionar de forma segura fuera de la vía, hasta que se garantice la seguridad de la circulación después de la actuación de los servicios de mantenimiento y conservación de las carreteras.

Para conductores de vehículos pesados puede consultar la información específica a <http://bit.ly/2Fgz6h1>

Este aviso ya se ha hecho llegar a los grupos actuantes.

Se emitirá un nuevo comunicado tan pronto como se produzcan novedades en el desarrollo de la situación de emergencia.

Si su municipio dispone de red RESCATE recuerde tener conectado el terminal.

Barcelona, dissabte 9 01 2021 22: 24h



Se adjuntan a continuación los mapas de riesgo para este episodio.

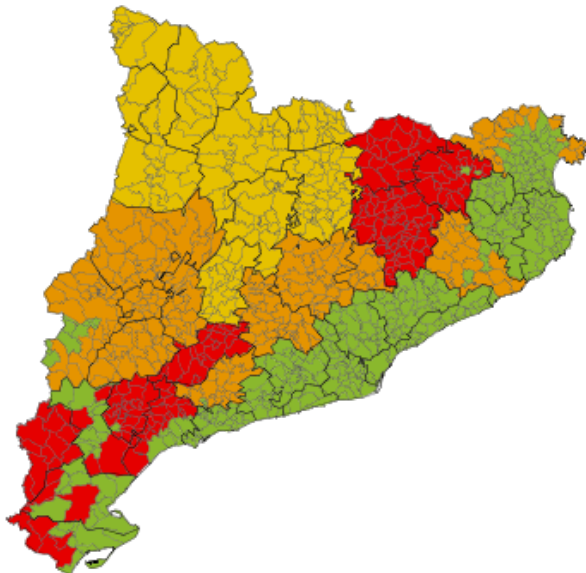
Municipios con suelo urbano y elementos vulnerables por sobre la cota de nieve mínima del episodio.

Mapa Riesgo - Meteor: Nieve (Fecha Emisión: 01/09/2021 16:50)

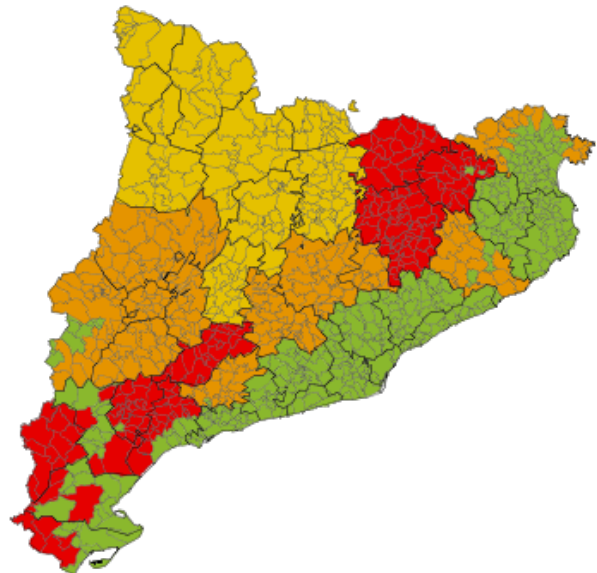
Cota Mínima: 200 m

Día: 01/09/2021 12:00

Nieve (De 12 a 18 horas)



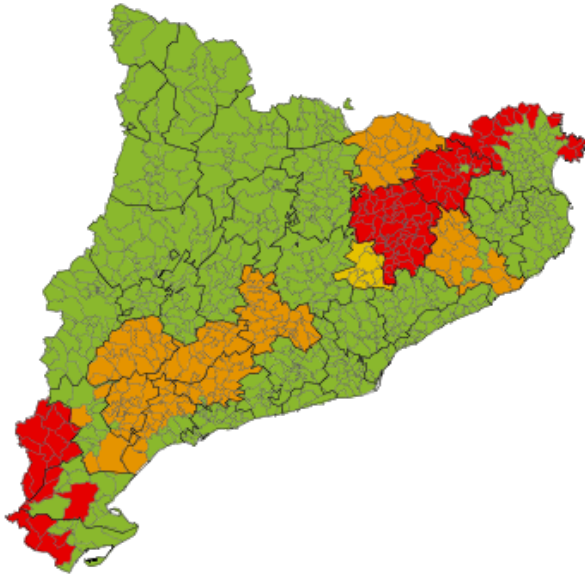
Nieve (De 18 a 24 horas)



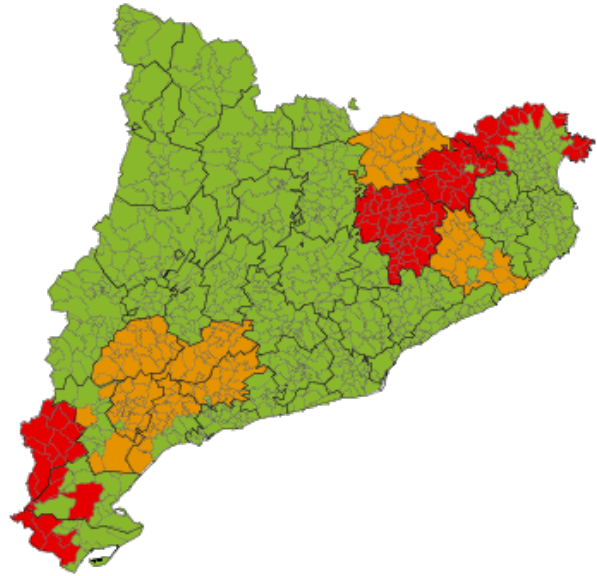


Día: 01/10/2021 12:00

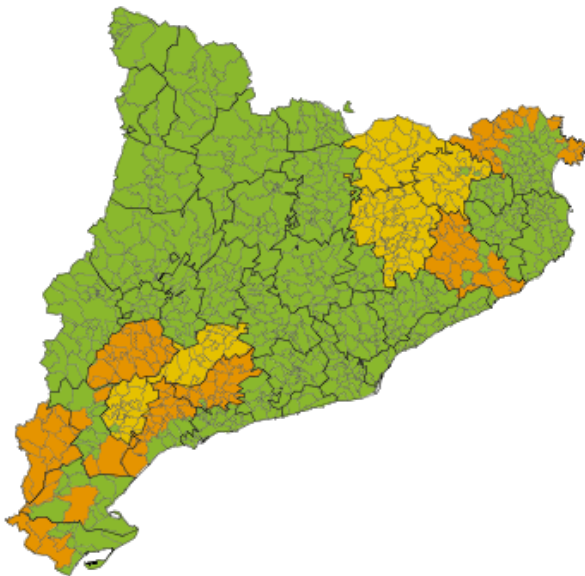
Nieve (De 0 a 6 horas)



Nieve (De 6 a 12 horas)



Nieve (De 12 a 18 horas)



Nieve (De 18 a 24 horas)

