

Madrid, 09 de Enero de 2021.

CIRCULAR Nº 013/01 -2021

RESTRICCIONES CATALUÑA NEUCAT
(URGENCIAS POR NEVADAS)

El Servicio Meteorológico de Cataluña informa que la nieve continuará hoy con espesores importantes en la zona del Puertos, cordillera Transversal, Pirineo y Prepirineo Oriental. A Poniente y Asturias también estarán afectadas por la nieve. La cota de nieve tiende a subir pero distribución geográfica será generalizada.

A partir de la medianoche y durante el día de mañana tenderá a quedar el episodio más restringido en las zonas del noreste y sur de Cataluña.

Restricciones de tráfico:

Se levantan a la vía AP7 y hasta las 21.00 horas del día 9 de enero de 2021, la restricción establecida en la Resolución de 8 de enero de 2021, por la que se restringe la circulación de los vehículos de todo tipo o conjunto de vehículos que superen los 7.500 Kg de MMA destinados al transporte de mercancías en general en toda la red viaria catalana, como consecuencia del nivel de alerta actual de los Planes de Protección Civil, NEUCAT Y VENTCAT.

Según ha informado Renfe, y por las condiciones meteorológicas adversas en la zona de Calatayud y Zaragoza, está suspendida la circulación de trenes Ave y Larga Distancia desde Barcelona hacia Madrid, el sur y el norte peninsular. Además, las fuertes nevadas han provocado el corte de la circulación de trenes entre Manresa y

Nota: Queda prohibida la puesta en red, total o parcial, de esta información sin la autorización de A.T.F.R.I.E.

Lleida (R12), que ha quedado restablecido a las 11h. También se encuentra cortada todavía la circulación de la R15 entre Móra la Nova y Riba-Roja y la R13-R14 entre La Plana-Picamoixons y Lleida.

Una cincuentena de municipios mantienen sus planes municipales de Protección Civil activados y tienen en marcha los dispositivos para hacer frente a la nevada.

El teléfono de emergencias 112 ha recibido hasta las 13h un total de 469 llamadas debido al episodio de nieve, la mayoría en el Segrià (56), Osona (31), Barcelonès (26) y Tarragonès (24).

El Servicio Catalán de Tráfico informa que en la red viaria catalana hay unos ochenta tramos afectados, de los cuales 5 vías cortadas. Por demarcaciones, en Lleida, seguido de Tarragona, es donde hay más incidencias, si bien la principal carretera cortada sigue siendo el Eje Transversal, en Girona, entre Espinelves y Vilobí d'Onyar.

Recordar que cargar las emisoras RESCATE y tenerlas a punto por si fallaran las comunicaciones ordinarias, ya que se trata de un fenómeno de nieve húmeda que podría afectar servicios esenciales.

<http://interior.gencat.cat/nevades>

Consejos para transportistas:

Teniendo en cuenta la situación meteorológica, se pide al sector del transporte que consulte la evolución de las previsiones meteorológicas para planificar el itinerario, y

Nota: Queda prohibida la puesta en red, total o parcial, de esta información sin la autorización de A.T.F.R.I.E.

que esté continuamente informado de las restricciones a camiones que se puedan producir, a través de la web de incidencias viarias del Servicio Catalán de Tráfico:

<http://cit.transit.gencat.cat>

En caso de nieve o hielo sobre la calzada en cualquier fase de activación del plan NEUCAT, los vehículos de transporte de mercancías peligrosas (ADR) de más de 7.500 kg de MMA o MMC de las clases 1 (explosivos) y 3 (inflamables) , **no pueden circular y deberán estacionar de forma segura fuera de la vía, hasta que se garantice la seguridad de la circulación después de la actuación de los servicios de mantenimiento y conservación de las carreteras.**

Para conductores de vehículos pesados puede consultar la información específica a <http://bit.ly/2Fgz6h1>.

Se emitirá un nuevo comunicado tan pronto como se produzcan novedades en el desarrollo de la situación de emergencia.

Esperamos sea de utilidad.

Saludos cordiales.

ATFRIE.

YMA

Nota: Queda prohibida la puesta en red, total o parcial, de esta información sin la autorización de A.T.F.R.I.E.



COMUNICAT D'ACTUALITZACIÓ DE LA FASE D'ALERTA DEL NEUCAT

S'actualitza la fase d'ALERTA del Pla especial d'emergències per nevades a Catalunya (NEUCAT). D'acord amb les previsions meteorològiques emeses pel Servei Meteorològic de Catalunya, continua la situació de risc per nevades.

El Servei Meteorològic de Catalunya informa que la neu continuarà avui amb gruixos importants a la zona del Ports, serralada Transversal, Pirineu i Prepirineu Oriental. A Ponent i la Catalunya Central també estaran afectades per la neu. La cota de neu tendeix a pujar però distribució geogràfica serà generalitzada.

A partir de la mitjanit i durant el dia de demà tendirà a quedar l'episodi més restringit a les zones del nord-est i sud de Catalunya.

Restriccions de trànsit:

S'aixequen a la via AP7 i fins a les 21.00 hores del dia 9 de gener de 2021, la restricció establerta a la Resolució de 8 de gener de 2021, per la qual es restringeix la circulació dels vehicles de tot tipus o conjunt de vehicles que superin els 7.500 Kg de MMA destinats al transport de mercaderies en general a tota la xarxa viària catalana, com a conseqüència del nivell d'alerta actual dels Plans de Protecció Civil, NEUCAT i VENTCAT.

Segons ha informat Renfe, i per les condicions meteorològiques adverses a la zona de Calatayud i Zaragoza, està suspesa la circulació de trens Ave i Llarga Distància des de Barcelona cap a Madrid, el sud i el nord peninsular.

A més, les fortes nevades han provocat el tall de la circulació de trens entre Manresa i Lleida (R12), que ha quedat restablert a les 11h. També es troba tallada encara la circulació de la R15 entre Móra la Nova i Riba-Roja i la R13-R14 entre La Plana-Picamoixons i Lleida.

Una cinquantena de municipis mantenen els seus plans municipals de Protecció Civil activats i tenen en marxa els dispositius per fer front a la nevada.

El telèfon d'emergències 112 ha rebut fins a les 13h un total de 469 trucades a causa de l'episodi de neu, la majoria al Segrià (56), Osona (31), Barcelonès (26) i Tarragonès (24).

El Servei Català de trànsit informa que a la xarxa viària catalana hi ha una vuitantena de trams afectats, dels quals 5 vies tallades. Per demarcacions, a Lleida, seguit de Tarragona, és on hi ha més incidències, si bé la principal carretera tallada continua sent l'Eix Transversal, a Girona, entre Espinelves i Vilobí d'Onyar.

Recordar de carregar les emissores Rescat i tenir-les a punt per si fallessin les comunicacions ordinàries, ja que es tracta d'un fenomen de neu humida que podria afectar serveis essencials.



Es recomana limitar la mobilitat i no acostar-se a les zones afectades per nevades. En cas de necessitat de desplaçament, cal recordar l'ús de les cadenes. Es demana especial precaució per la possibilitat de gelades amb el consegüent risc per la circulació viària.

Enllaços per a la població

Podeu consultar les actuacions a fer, els consells i les recomanacions per nevades a l'enllaç <http://interior.gencat.cat/nevades>

Consells per a transportistes

Tenint en compte la situació meteorològica, es demana al sector del transport que consulteu l'evolució de les previsions meteorològiques per planificar l'itinerari, i que estigueu contínuament informats de les restriccions a camions que es puguin produir, a través de la web d'incidències viàries del Servei Català de Trànsit (<http://cit.transit.gencat.cat>).

En cas de neu o gel damunt la calçada en qualsevol fase d'activació del pla NEUCAT, els vehicles de transport de mercaderies perilloses (ADR) de més de 7.500 kg de MMA o MMC de les classes 1 (explosius) i 3 (inflamables), no poden circular i hauran d'estacionar de forma segura fora de la via, fins que es garanteixi la seguretat de la circulació després de l'actuació dels serveis de manteniment i conservació de les carreteres.

Per a conductors de vehicles pesants podeu consultar la informació específica a <http://bit.ly/2Fgz6h1>

Aquest avís ja s'ha fet arribar als grups actuants.

S'emetrà un nou comunicat tan aviat com es produeixin novetats en el desenvolupament de la situació d'emergència.

Barcelona, dissabte 9 gener 2021

12:57h



S'adjunten a continuació els mapes de risc per aquest episodi.

Municipis amb sòl urbà i elements vulnerables per sobre la cota de neu mínima de l'episodi.

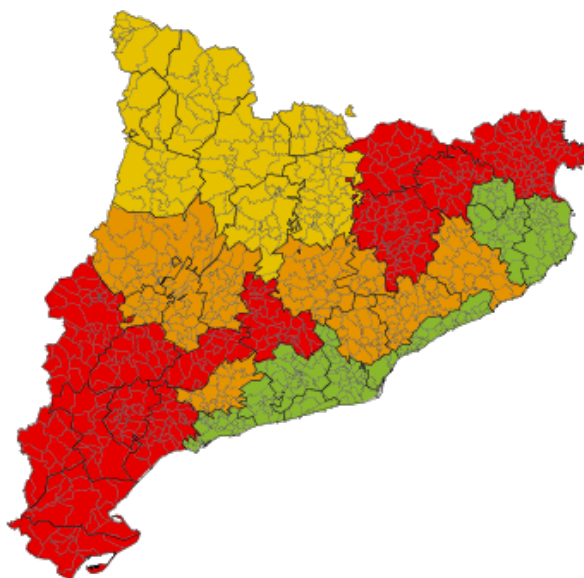
Mapa Risc - Meteor:Neu(Data Emissió: 09/01/2021)

Dia: 09/01/2021

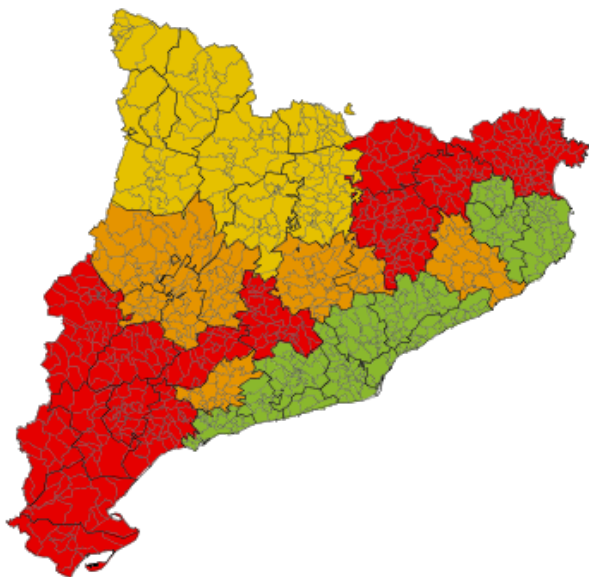
Neu(De 0 a 6 hores)



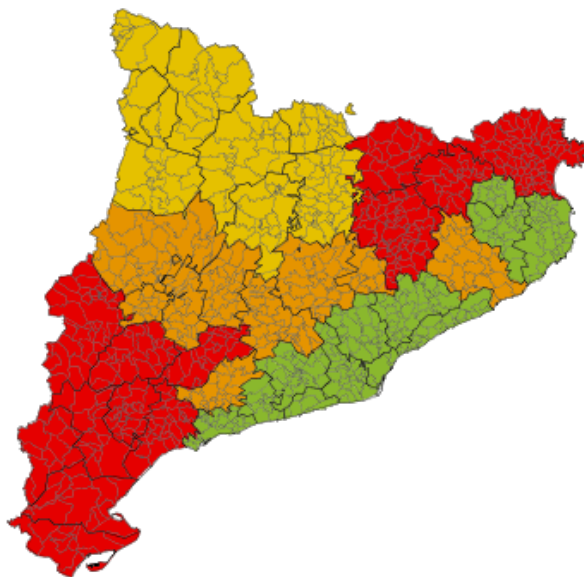
Neu(De 6 a 12 hores)



Neu(De 12 a 18 hores)



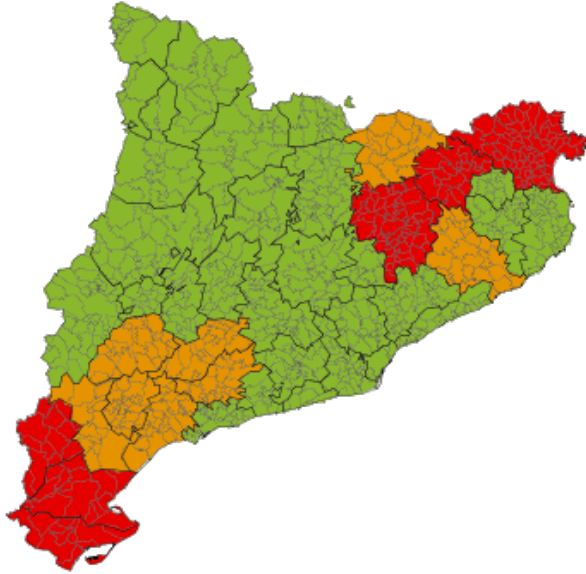
Neu(De 18 a 24 hores)



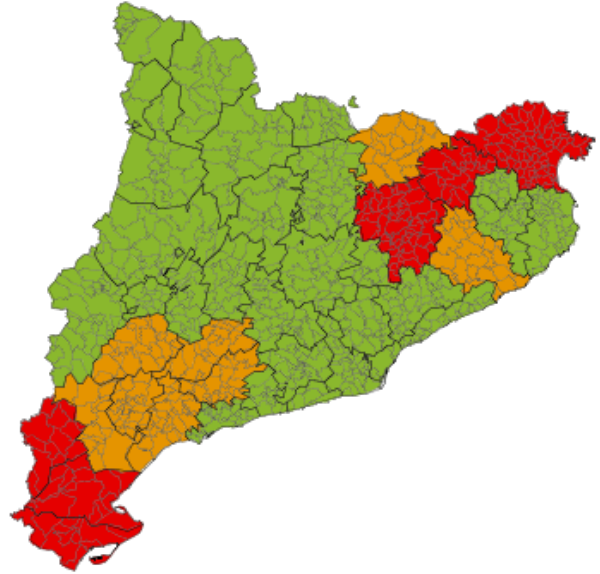


Dia: 10/01/2021

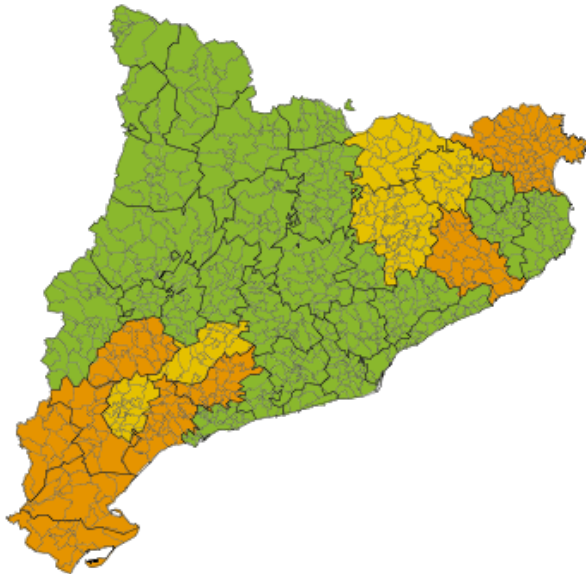
Neu(De 0 a 6 hores)



Neu(De 6 a 12 hores)



Neu(De 12 a 18 hores)



Neu(De 18 a 24 hores)





Dia: 11/01/2021 00:00

Neu(De 0 a 6 hores)



Neu(De 6 a 12 hores)

