

Madrid, 08 de Enero de 2021.

CIRCULAR Nº 012/01 -2021

RESTRICCIONES CATALUÑA NEUCAT
(URGENCIAS POR NEVADAS)

Restricciones de tráfico: Ha quedado restringida la circulación de vehículos pesados de **más de 7,5 toneladas desde hoy a las 19 horas hasta el lunes, 11 de enero, a las 6 horas**. Para conductores de vehículos pesados puede consultar la información específica a <http://bit.ly/2Fgz6h1>.

Recordar cargar las emisoras RESCATE y tenerlas a punto por si fallaran las comunicaciones ordinarias, ya que se trata de un fenómeno de nieve húmeda que podría afectar servicios esenciales.

Se recomienda limitar la movilidad y no acercarse a las zonas afectadas por nevadas. En caso de necesidad de desplazamiento, hay que recordar el uso de las cadenas. Se pide especial precaución por la posibilidad de heladas con el consiguiente riesgo para la circulación vial.

Quedan exentos todos aquellos vehículos considerados servicios esenciales (suministro sanitario y de farmacias, producción y distribución agroalimentaria humana y para granjas, transporte de animales vivos y combustibles).

Los vehículos de todo tipo o conjunto de vehículos que superen las 7,5 toneladas que tengan que circular en servicios de urgencia, emergencia y los suministros esenciales

Nota: Queda prohibida la puesta en red, total o parcial, de esta información sin la autorización de A.T.F.R.I.E.

mientras siga vigente la restricción deberán contactar con el servicio administrativo del Centro de Coordinación Operativa de Cataluña (CECAT) de Protección Civil a través del correo sorg.cecat@gencat.cat, para obtener la autorización de circulación por el itinerario concreto.

Será necesario que los transportistas faciliten el máximo de datos, como la matrícula y características del vehículo, producto, ruta y horario del desplazamiento.

Se prevé que se acumulen gruesos de nieve de hasta **30 o 40 centímetros** y que la **cota de nieve ronde los 200 metros**.

Para conductores de vehículos pesados puede consultar la información específica a: [Copy of Transport pesant \(gencat.cat\)](#)

Otros enlaces de interés:

- ✓ <http://cit.transit.gencat.cat/cit/AppJava/views/incidents.xhtml>
- ✓ <https://govern.cat/salaprensa/notes-premsa/392642/comunicat-relacio-prohibicio-circular-camions-mes-75-tones>

Esperamos sea de utilidad.
Saludos cordiales.
ATFRIE.

YMA

Nota: Queda prohibida la puesta en red, total o parcial, de esta información sin la autorización de A.T.F.R.I.E.



COMUNICAT D'ACTIVACIÓ DEL NEUCAT EN FASE D'ALERTA

Es comunica que en base a les previsions meteorològiques emeses pel Servei Meteorològic de Catalunya i per les afectacions que es preveu que se'n poden derivar, s'ha activat el Pla especial d'emergències per nevades a Catalunya (NEUCAT) en fase d'ALERTA.

Es comunica que d'acord amb les previsions meteorològiques emeses pel Servei Meteorològic de Catalunya i per les afectacions que es preveu que se'n poden derivar, s'ha activat el Pla especial d'emergències per nevades a Catalunya (NEUCAT) en fase d'ALERTA, donada la previsió meteorològica de nevades generalitzades a la major part del principat.

El Servei Meteorològic de Catalunya informa de la previsió de nevades que començaran per l'extrem sud de Tarragona i s'estendran per tota la demarcació tarragonina de forma extensa durant el vespre. A partir de mitjanit podrà nevar de forma generalitzada a qualsevol punt de tota Catalunya amb gran variabilitat de la cota de neu.

Es pot superar el llindar representatiu d'un gruix de més de 20 cm a cotes superiors a 600 metres. A partir de mig matí de dissabte 9 de gener, la cota tendirà a pujar tot i que a l'Interior i terç sud del país es mantindrà molt baixa. A punts del prelitoral sud, serralada Transversal, Pirineu i Prepirineu Oriental per sobre dels 800 metres es podran superar els 30 cm de neu. En la majoria de sectors la neu serà humida i caurà localment amb intensitat moderada.

Diumenge la distribució geogràfica de la nevada serà en els extrems sud-est i nord d'est del principat fins al vespre amb uns possibles gruixos de 5 cm en cotes al voltant de 400 metres, localment per sota d'aquesta cota. Les comarques més afectades seran en l'extrem sud Montsià, Baix Ebre i Terra Alta i al nord les comarques Ripollès, Osona, Garrotxa i Alt Empordà remarcant en aquesta darrera la incidència a La Jonquera i l'AP-7.

Restriccions de trànsit:

Ha quedat restringida la circulació de vehicles pesants de més de 7,5 tones des d'avui a les 19 hores fins dilluns, 11 de gener, a les 6 hores. Per a conductors de vehicles pesants podeu consultar la informació específica a <http://bit.ly/2Fgz6h1>

Recordar de carregar les emissores Rescat i tenir-les a punt per si fallessin les comunicacions ordinàries, ja que es tracta d'un fenomen de neu humida que podria afectar serveis essencials.

Es recomana limitar la mobilitat i no acostar-se a les zones afectades per nevades. En cas de necessitat de desplaçament, cal recordar l'ús de les cadenes. Es demana especial precaució per la possibilitat de gelades amb el consegüent risc per la circulació viària.

Enllaços per a la població

Podeu consultar les actuacions a fer, els consells i les recomanacions per nevades a l'enllaç <http://interior.gencat.cat/nevades>



Consells per a transportistes

Tenint en compte la situació meteorològica, es demana al sector del transport que consulteu l'evolució de les previsions meteorològiques per planificar l'itinerari, i que estigueu contínuament informats de les restriccions a camions que es puguin produir, a través de la web d'incidències viàries del Servei Català de Trànsit (<http://cit.transit.gencat.cat>).

En cas de neu o gel damunt la calçada en qualsevol fase d'activació del pla NEUCAT, els vehicles de transport de mercaderies perilloses (ADR) de més de 7.500 kg de MMA o MMC de les classes 1 (explosius) i 3 (inflamables), no poden circular i hauran d'estacionar de forma segura fora de la via, fins que es garanteixi la seguretat de la circulació després de l'actuació dels serveis de manteniment i conservació de les carreteres.

Per a conductors de vehicles pesants podeu consultar la informació específica a <http://bit.ly/2Fgz6h1>

Aquest avís ja s'ha fet arribar als grups actuants.

S'emetrà un nou comunicat tan aviat com es produeixin novetats en el desenvolupament de la situació d'emergència.

Si el vostre municipi disposa de xarxa RESCAT recordeu de tenir connectat el terminal.

Barcelona, divendres 8 gener 2021

15:25h



S'adjunten a continuació els mapes de risc per aquest episodi.

Municipis amb sòl urbà i elements vulnerables per sobre la cota de neu mínima de l'episodi.

Mapa Risc - Meteor:Neu(Data Emissió: 08/01/2021 09:46)

Dia: 08/01/2021 00:00

Neu (De 12 a 18 hores)



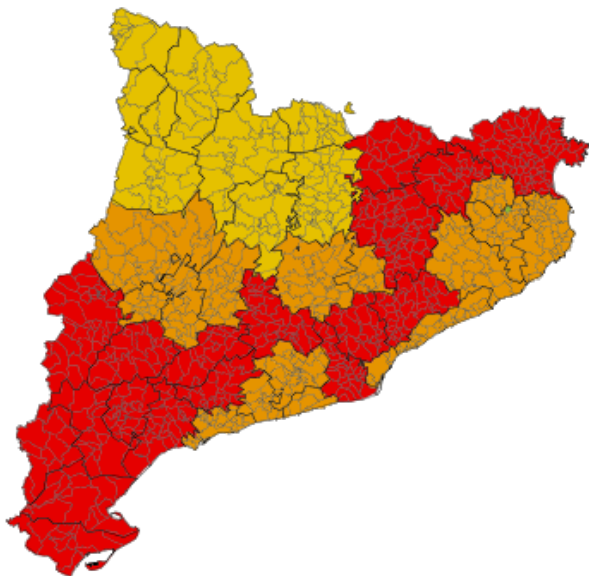
Neu (De 18 a 24 hores)



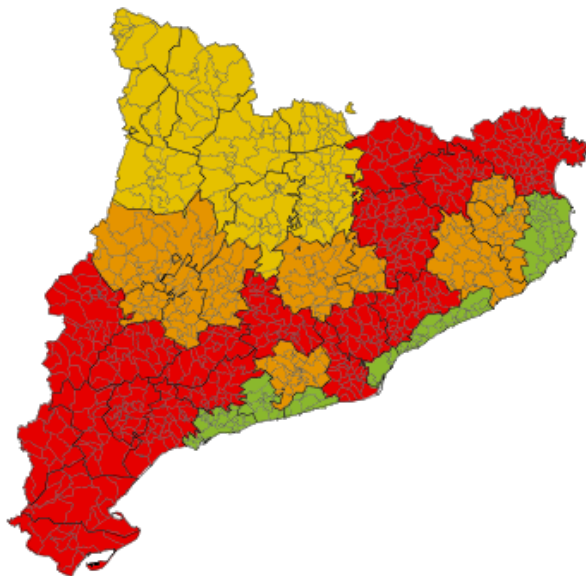


Dia: 09/01/2021 00:00

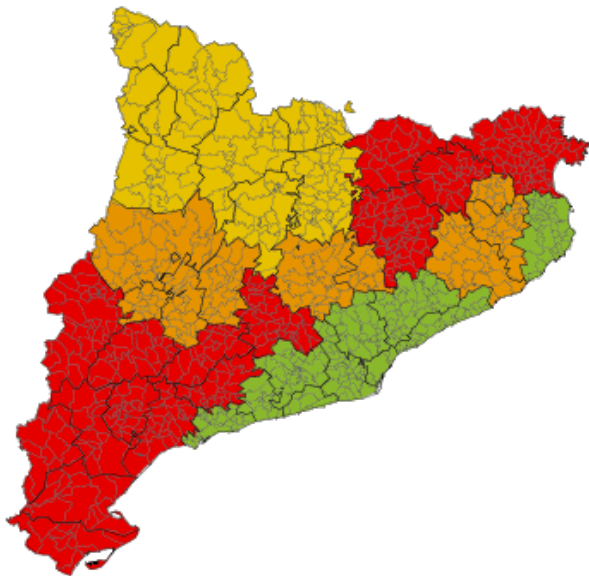
Neu (De 0 a 6 hores)



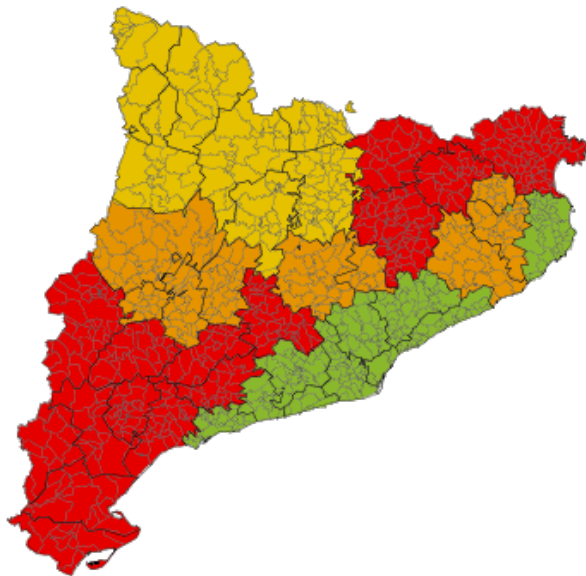
Neu (De 6 a 12 hores)



Neu (De 12 a 18 hores)



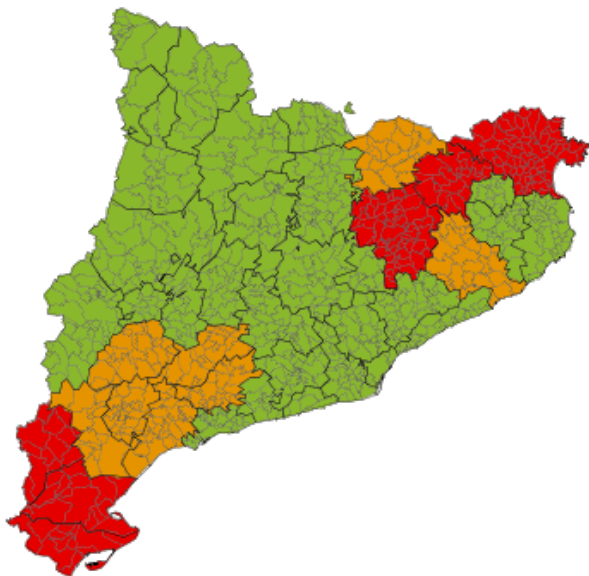
Neu (De 18 a 24 hores)



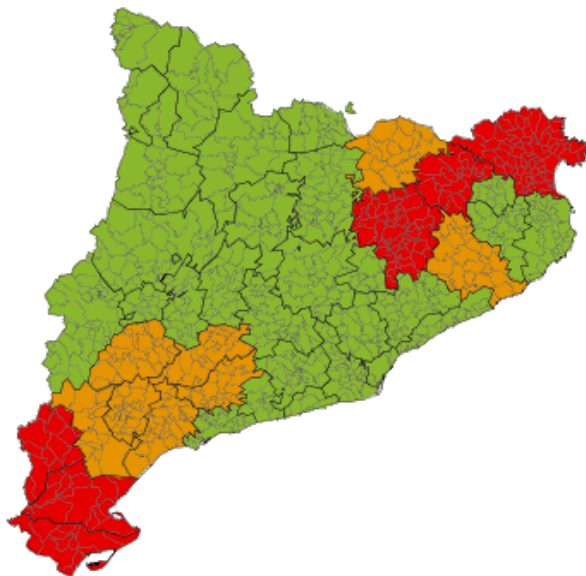


Dia: 10/01/2021 00:00

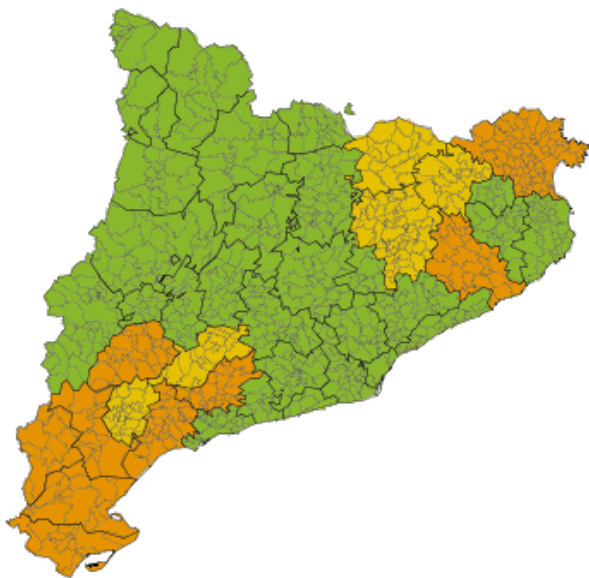
Neu (De 0 a 6 hores)



Neu (De 6 a 12 hores)



Neu (De 12 a 18 hores)



Neu (De 18 a 24 hores)





COMUNICADO DE ACTIVACIÓN DEL NEUCAT EN FASE DE ALERTA

Se comunica que en base a las previsiones meteorológicas emitidas por el Servicio Meteorológico de Cataluña y por las afectaciones que se prevé que se pueden derivar, se ha activado el Plan especial de emergencias por nevadas en Cataluña (NEUCAT) en fase de ALERTA.

Se comunica que de acuerdo con las previsiones meteorológicas emitidas por el Servicio Meteorológico de Cataluña y por las afectaciones que se prevé que se pueden derivar, se ha activado el Plan especial de emergencias por nevadas en Cataluña (NEUCAT) en fase de ALERTA, dada la previsión meteorológica de nevadas generalizadas en la mayor parte del principado.

El Servicio Meteorológico de Cataluña informa de la previsión de nevadas que comenzarán por el extremo sur de Tarragona y se extenderán por toda la demarcación tarraconense de forma extensa durante el anochecer. A partir de medianoche podrá nevar de forma generalizada a cualquier punto de toda Cataluña con gran variabilidad de la cota de nieve.

Se puede superar el umbral representativo de un espesor de más de 20 cm en cotas superiores a 600 metros. A partir de media mañana del sábado 9 de enero, la cota tenderá subir aunque al Interior y tercio sur del país se mantendrá muy baja. A puntos del prelitoral sur, cordillera Transversal, Pirineo y Prepirineo Oriental por encima de los 800 metros se podrán superar los 30 cm de nieve. En la mayoría de sectores la nieve será húmeda y caerá localmente con intensidad moderada.

Domingo la distribución geográfica de la nevada será en los extremos sureste y norte de este del principado hasta la noche con unos posibles espesores de 5 cm en cotas en torno a 400 metros, localmente por debajo de esta cota. Las comarcas más afectadas serán en el extremo sur Montsià, Baix Ebre y Terra Alta y el norte las comarcas Ripollès, Osona, Garrotxa y Alt Empordà remarcando en esta última la incidencia en La Jonquera y la AP-7.

Restricciones de tráfico:

Ha quedado restringida la circulación de vehículos pesados de más de 7,5 toneladas desde hoy a las 19 horas hasta el lunes, 11 de enero, a las 6 horas. Para conductores de vehículos pesados puede consultar la información específica a <http://bit.ly/2Fgz6h1>

Recordar que cargar las emisoras Rescate y tenerlas a punto por si fallaran las comunicaciones ordinarias, ya que se trata de un fenómeno de nieve húmeda que podría afectar servicios esenciales.

Se recomienda limitar la movilidad y no acercarse a las zonas afectadas por nevadas. En caso de necesidad de desplazamiento, hay que recordar el uso de las cadenas. Se pide especial precaución por la posibilidad de heladas con el consiguiente riesgo para la circulación vial.

Enlaces para la población

Se pueden consultar las actuaciones a realizar, los consejos y las recomendaciones para nevadas en el enlace

<http://interior.gencat.cat/nevades>



Consejos para transportistas

Teniendo en cuenta la situación meteorológica, se pide al sector del transporte que consulte la evolución de las previsiones meteorológicas para planificar el itinerario, y que esté continuamente informados de las restricciones a camiones que se puedan producir, a través de la web de incidencias viarias del Servicio Catalán de Tráfico (<http://cit.transit.gencat.cat>).

En caso de nieve o hielo sobre la calzada en cualquier fase de activación del plan NEUCAT, los vehículos de transporte de mercancías peligrosas (ADR) de más de 7.500 kg de MMA o MMC de las clases 1 (explosivos) y 3 (inflamables) , no pueden circular y deberán estacionar de forma segura fuera de la vía, hasta que se garantice la seguridad de la circulación después de la actuación de los servicios de mantenimiento y conservación de las carreteras.

Para conductores de vehículos pesados puede consultar la información específica a <http://bit.ly/2Fgz6h1>

Este aviso ya se ha hecho llegar a los grupos actuantes.

Se emitirá un nuevo comunicado tan pronto como se produzcan novedades en el desarrollo de la situación de emergencia.

Si su municipio dispone de red RESCATE recuerde tener conectado el terminal.

Barcelona, divendres 8 01 2021 15: 25h



Se adjuntan a continuación los mapas de riesgo para este episodio.

Municipios con suelo urbano y elementos vulnerables por sobre la cota de nieve mínima del episodio.

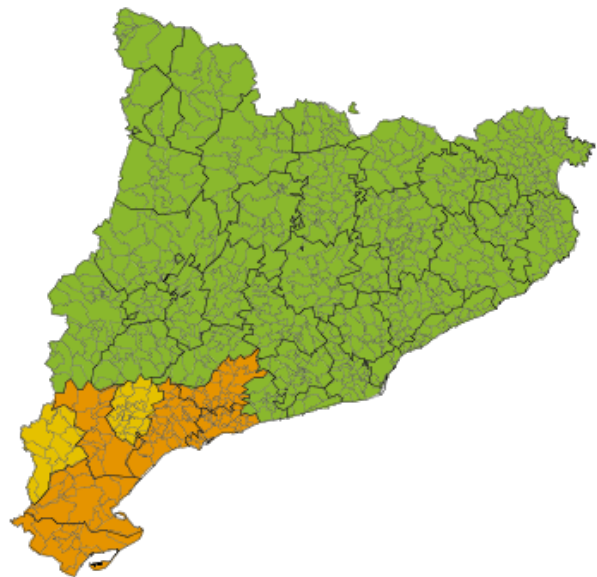
Mapa Riesgo - Meteor: Nieve (Fecha Emisión: 01/08/2021 09:46)

Día: 01/08/2021 12:00

Nieve (De 12 a 18 horas)



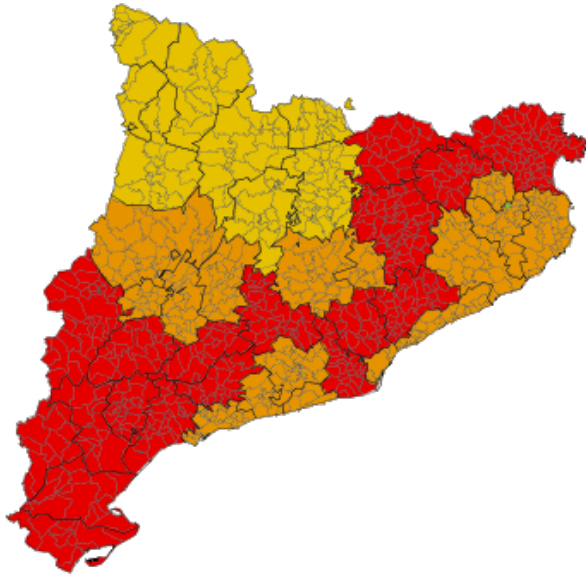
Nieve (De 18 a 24 horas)



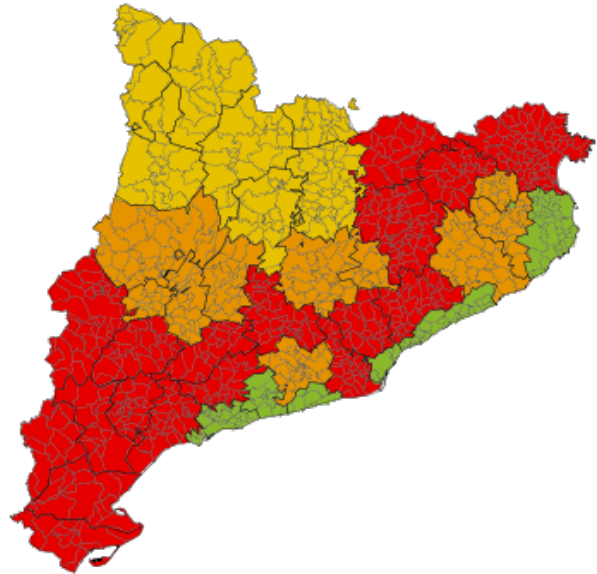


Día: 01/09/2021 12:00

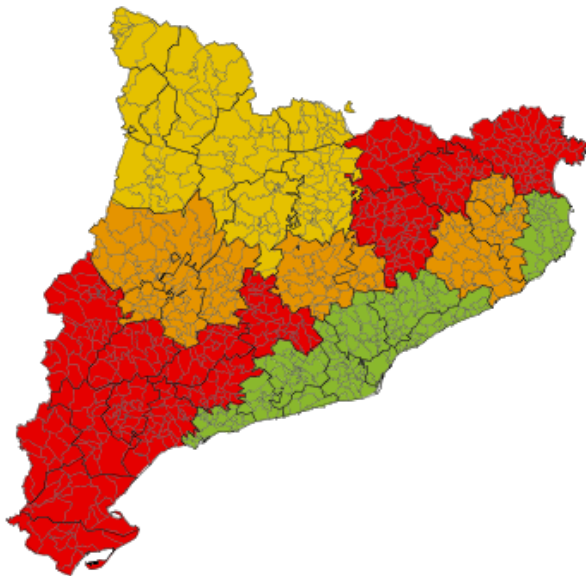
Nieve (De 0 a 6 horas)



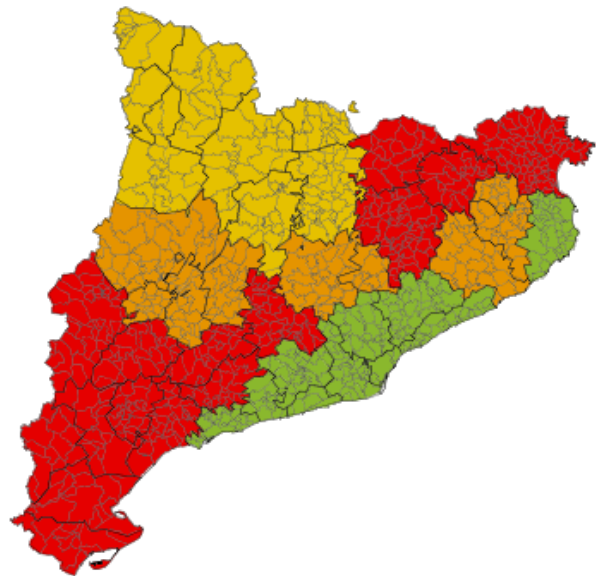
Nieve (De 6 a 12 horas)



Nieve (De 12 a 18 horas)



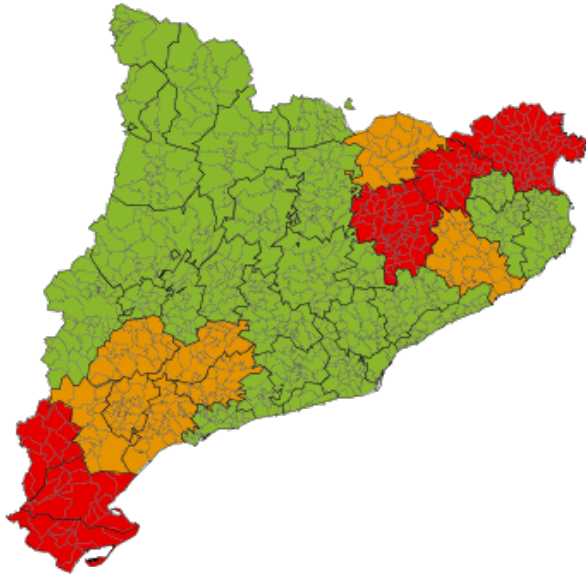
Nieve (De 18 a 24 horas)



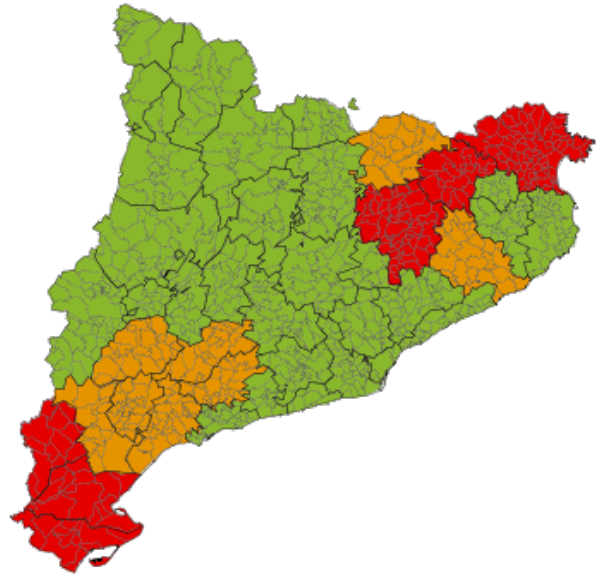


Día: 01/10/2021 12:00

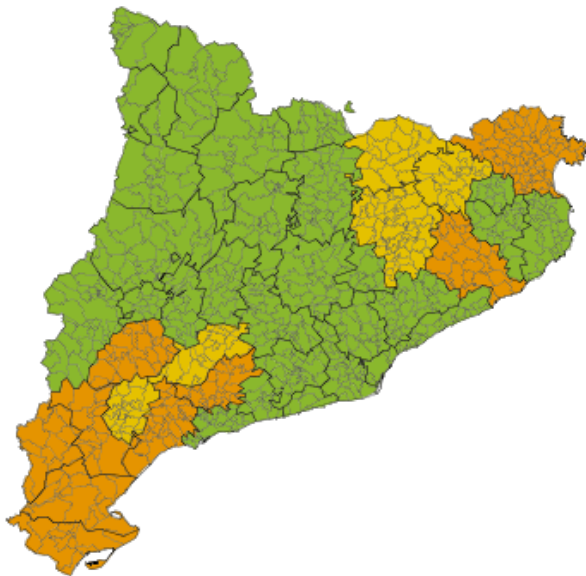
Nieve (De 0 a 6 horas)



Nieve (De 6 a 12 horas)



Nieve (De 12 a 18 horas)



Nieve (De 18 a 24 horas)

