

Madrid, 7 de Enero de 2021.

CIRCULAR Nº 009/01 -2021

## COMUNICADO ACTUALIZACIÓN - NEUCAT

Estimado Afiliado:

Les comunicamos las últimas previsiones emitidas por el Servicio Meteorológico de Cataluña, en el que se nos informa de la activación de un plan de Prealerta puesto en marcha por la emergencia de fuertes nevadas ocasionadas por la ola de frío que atraviesa nuestro país, con temperaturas mínimas por debajo del 2% de lo que corresponde a estas fechas en periodos de otros años (diciembre – marzo entre los años 2007-2016).

Consulte aquí el valor del percentil 2 del su municipio:

[Distribució territorial de llandars - Servei Meteorològic de Catalunya | Meteocat](#)

La ola de frío se producirá principalmente a los cotas altas del Pirineo durante los tres próximos días principalmente durante la noche y hasta media mañana en algunas zonas.

### Recomendaciones generales para frío:

1. Tenga previstos SITIOS preferiblemente con calefacción.
2. Identifique las personas más vulnerables y en los grupos de RIESGO:
  - Bebés, ancianos y personas con Enfermedades cardio respiratorias.
  - Personas con discapacidades físicas o psíquicas y limitaciones de movilidad.
  - Personas sin hogar.
  - Personas mayores sin red social y / o con POCOS recursos.
3. Recomienda a los ciudadanos que tengan cuidado de los familiares y Vecinos mayores de 75 años que vivan solos o estén en una situación de vulnerabilidad.

Nota: Queda prohibida la puesta en red, total o parcial, de esta información sin la autorización de A.T.F.R.I.E.

## Enlaces de interés:

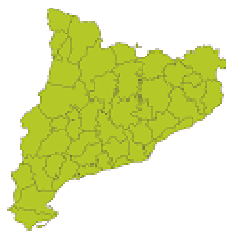
- ✓ Web Predicción meteorológica:  
[Predicció meteorològica general per a Catalunya | Meteocat](#)
- ✓ Web Predicción municipios:  
[El temps a Barcelona. Predicció municipal | Meteocat](#)
- ✓ Web Consejos de autoprotección para la población:  
[Onades de fred. Departament d'Interior \(gencat.cat\)](#)
- ✓ Web Servicio Protección de Tráfico:  
<http://cit.transit.gencat.cat>.
- ✓ Web del Servicio Catalán de Tráfico - Incidencias viarias:  
[Servei Català de Trànsit. Incidències viàries \(gencat.cat\)](#)
- ✓ Mapa continuo de tráfico:  
[MCT \(gencat.cat\)](#)
- ✓ Aplicación tráfico:  
[http://transit.gencat.cat/ca/informacio\\_viaria/estat\\_del\\_transit/app\\_transit\\_mobil/](http://transit.gencat.cat/ca/informacio_viaria/estat_del_transit/app_transit_mobil/)
- ✓ Aplicación protección civil:  
<http://web.gencat.cat/ca/directoris/directori-daplicacions-mobils/aplicacio-gencat/>

A continuación se adjuntan los mapas de riesgo para los próximos días 7, 8 y 9 por episodios de nieve :

EVOLUCIÓN DEL PELIGRO A LO LARGO DEL DÍA 01/07/2021  
CATALUÑA  
GRADO DE PELIGRO 1/6 POR NIEVE:



Neu (De 0 a 6 horas)



Neu (De 6 a 12horas)

**Nota: Queda prohibida la puesta en red, total o parcial, de esta información sin la autorización de A.T.F.R.I.E.**

UMBRAL REPRESENTATIVO QUE SE PUEDE SUPERAR A  
NIVEL DE CATALUÑA

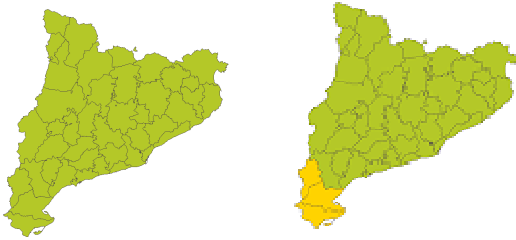
espesor >= 0 cm en cotas > 200 metros

12-18 H T.U. 18-24 H T.U.

UMBRAL - espesor > 5 cm a cotas > 200 metros

4 5 6 espesor >= 0 cm a cotas > 200 metros

1 2 3 SIN AVISO 0 BAJA MEDIA



El resto de la información se encuentra en el documento adjunto.

Saludos cordiales.

ATFRIE.

\*\*\*\*\*

YMA/TS.

Nota: Queda prohibida la puesta en red, total o parcial, de esta información sin la autorización de A.T.F.R.I.E.



S'adjunten a continuació els mapes de risc per aquest episodi.

Municipis amb sòl urbà i elements vulnerables per sobre la cota de neu mínima de l'episodi.

## Mapa Risc - Meteor:Neu

Dia: 07/01/2021

Neu(De 6 a 12 hores)



Neu(De 12 a 18 hores)



Neu(De 18 a 24 hores)





Dia: 08/01/2021

Neu(De 0 a 6 hores)



Neu(De 6 a 12 hores)



Neu(De 12 a 18 hores)



Neu(De 18 a 24 hores)

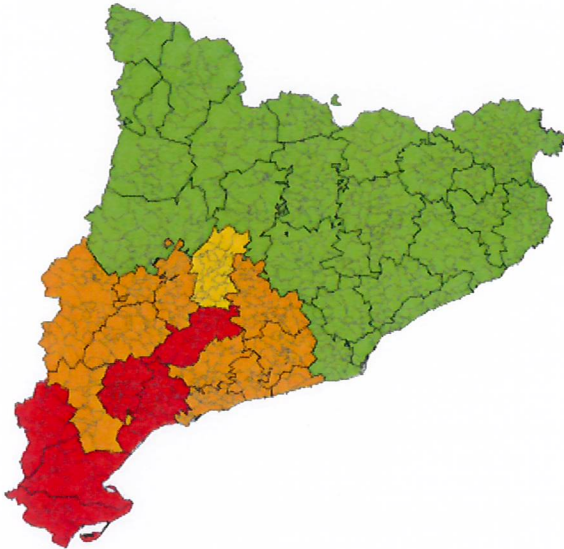




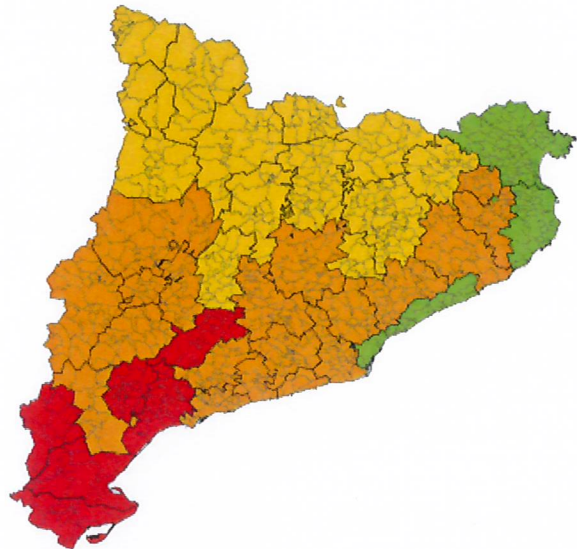


**Dia: 09/01/2021**

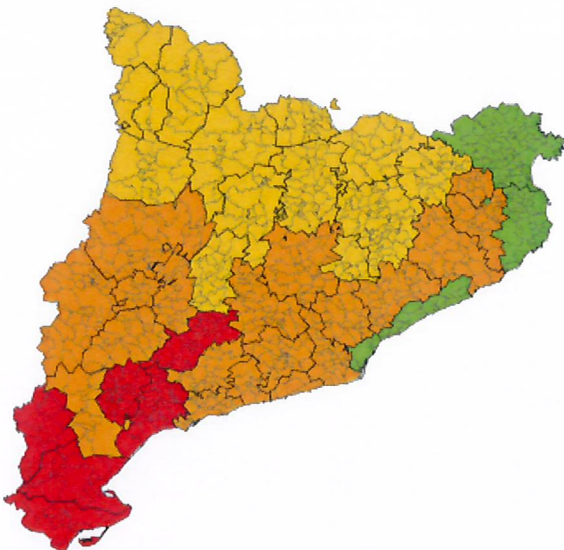
**Neu(De 0 a 6 hores)**



**Neu(De 6 a 12 hores)**



**Neu(De 12 a 18 hores)**



**Neu(De 18 a 24 hores)**

